
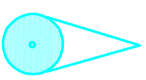

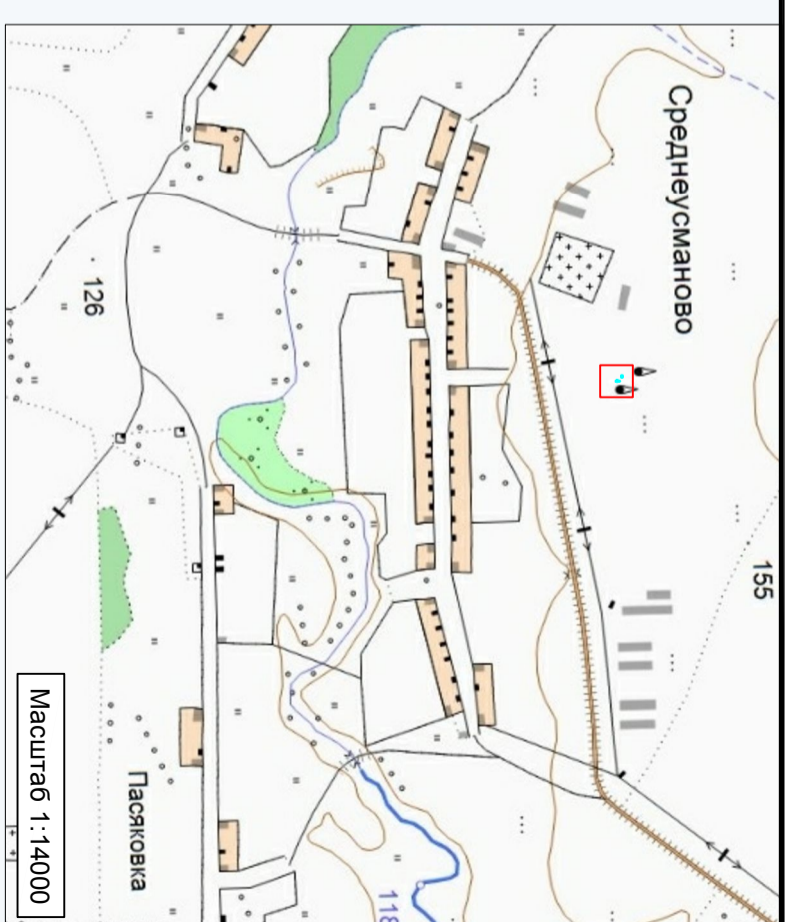
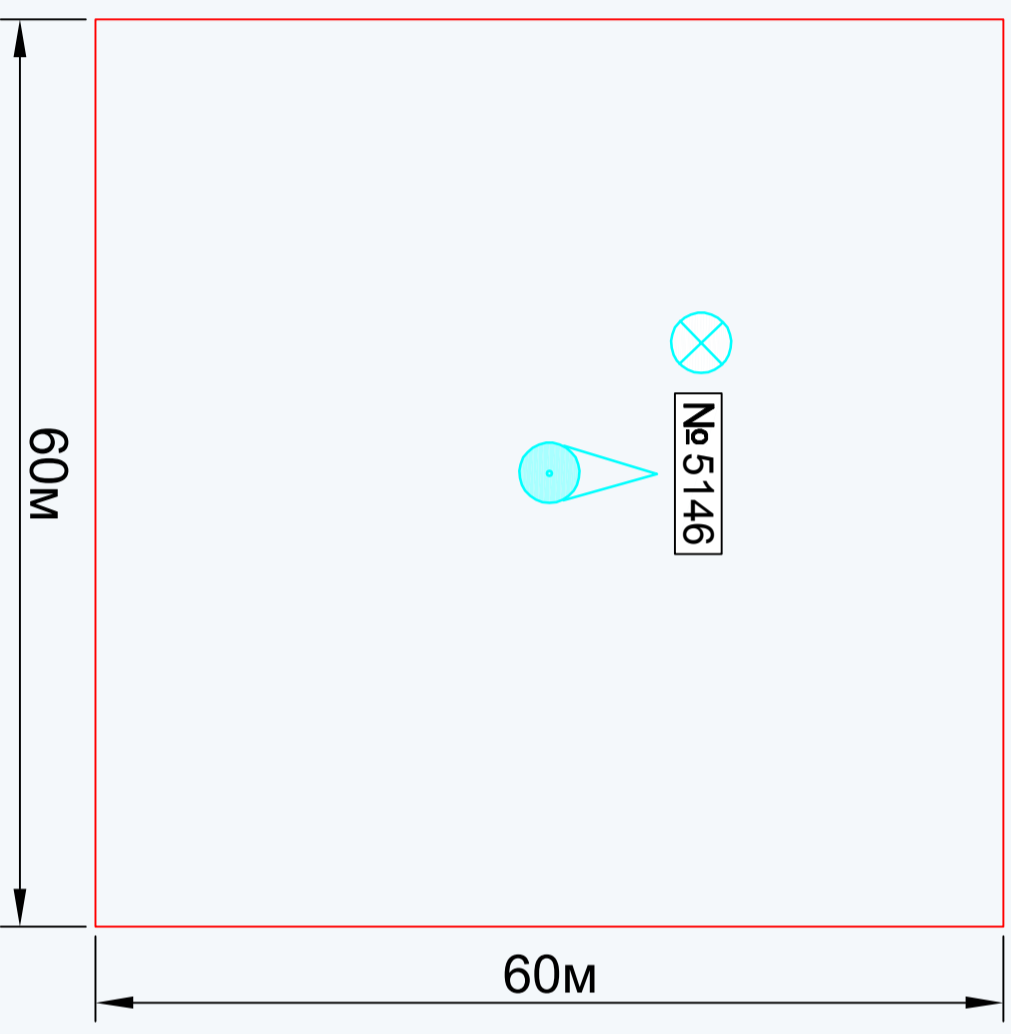


Инв. № подл.	Подп. и дата	Взам. инв. №

УСЛОВНЫЕ ОБОЗНАЧЕНИЯ

-  — 1 пояс ЭСО
-  — водозаборная скважина
-  — водонапорная башня



Изм.	Кол.	Лист	№ док.	Подпись	Дата
Разраб.	Кол.	Лист	№ док.	Подпись	Дата
Рук. гр.	Кол.	Лист	№ док.	Подпись	Дата
Гл. спец.	Кол.	Лист	№ док.	Подпись	Дата
Нач. отд.	Кол.	Лист	№ док.	Подпись	Дата
Н. контр.	Кол.	Лист	№ док.	Подпись	Дата
ГИП	Кол.	Лист	№ док.	Подпись	Дата

280-П-ЭС0		
Зона санитарной охраны источников водоснабжения на территории д. Среднеусманово СП Шингаж-Кульский сельсовет муниципального района Чумкинский район РБ		
Сладья	Масса	Масштаб
П		1:500
Лист 1		Листов 1
План первого пояса ЭСО		
ООО "ТандемПроект"		