
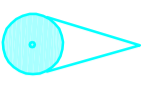

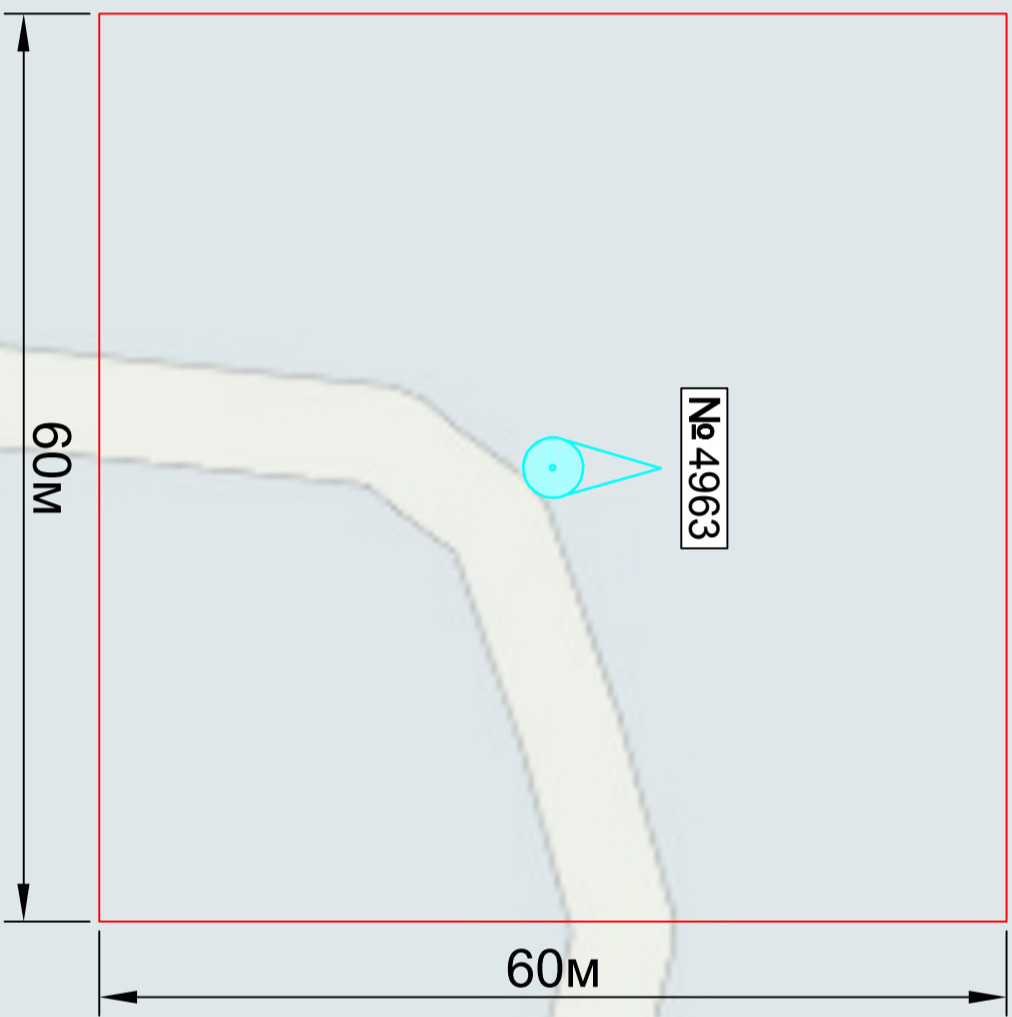


Инв. № подл.	Подп. и дата	Взам. инв. №

УСЛОВНЫЕ ОБОЗНАЧЕНИЯ

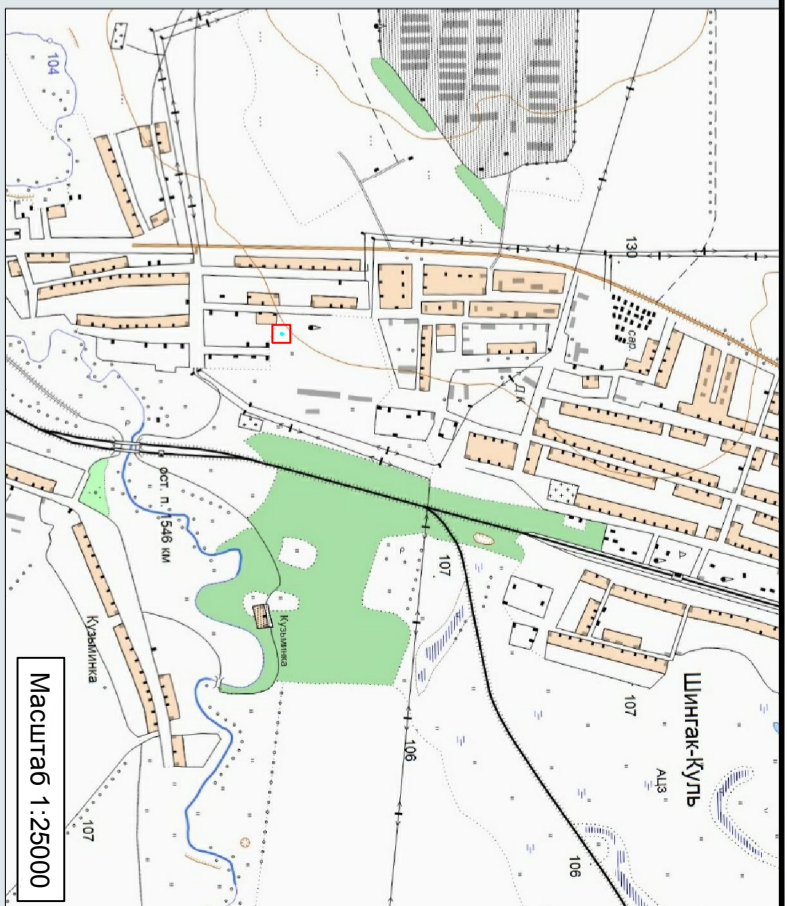
-  — 1 пояс ЭСО
-  — водозаборная скважина
-  — водонапорная башня



№ 4963

60м

60м



Масштаб 1:25000

Изм.	Кол.	Лист	№ док.	Подпись	Дата
Разработ.		Вдовин			
Рук. гр.		Семенов			
Гл. спец.		Тарасова			
Нач. отд.		Семенов			
Н. контр.		Петрова			
ГИП		Тарасова			

280-П-ЭСО

Зона санитарной охраны источников водоснабжения на территории с. Шингак-Куль СП Шингак-Кульский сельсовет муниципального района Чумшинский район РБ План 1 пояса ЭСО			Сладкая	Масса	Масштаб
План первого пояса ЭСО			П		1:500
			Лист 1	Листов 1	
			ООО "ТандемПроект"		