




Номер слоя	Геологический индекс пород	Литологическое описание породы	Геологический разрез	Мощность слоя, м	Глубина залегания подошвы слоя, м
1	Q ₂₊₃	Суглинок бурый		12,0	12,0
2	P _{2U}	Аргиллит бурый в переслаивании с алевролитом		8,0	20,0
3	-	Песчаник серый с известняком		45,0	65,0

Взам. инв. №							280-П-3СО		
Подп. и дата							Зона санитарной охраны источника водоснабжения на территории с. Шингак - Куль СП Шингак - Кульский сельсовет муниципального района Чимшинский район РБ		
Инв. № подл.	Изм.	Кол.	Лист	№ док.	Подпись	Дата	Стадия	Масса	Масштаб
	Разраб.		Вдовин						
	Рук. гр.		Седов						
	Гл. спец.		Тарасова				Лист 1	Листов 1	
	Нач. отд.		Седов				ООО "ТандемПроект"		
	Н. контр.		Петрова						
ГИП		Тарасова				Гидрологический профиль			