




Номер слоя	Геологический индекс пород	Литологическое описание породы	Геологический разрез	Мощность слоя, м	Глубина залегания подошвы слоя, м
5 10	1	Q Глина бурая		12,0	12,0
15 20 25	2	P <sub>2u</sub> Алеврит бурый в переслаивании с мергелем и известняком		15,0	27,0
30 35 40 45 50 55 60 65 70 75	3	P <sub>2u</sub> Известняк серый в переслаивании с песчаником		48,0	75,0

Взам. инв. №

Подп. и дата

Инв. № подл.

Изм.	Кол.	Лист	№ док.	Подпись	Дата
Разраб.		Вдовин			
Рук. гр.		Седов			
Гл. спец.		Тарасова			
Нач. отд.		Седов			
Н. контр.		Петрова			
ГИП		Тарасова			

280-П-3СО

Зона санитарной охраны источника водоснабжения на территории х. Верхний СП Шингак -Кульский сельсовет муниципального района Чишминский район РБ

Стадия	Масса	Масштаб
Лист 1	Листов 1	

Гидрологический профиль

ООО "ТандемПроект"