





Номер слоя	Геологический индекс пород	Литологическое описание породы	Геологический разрез	Мощность слоя, м	Глубина залегания подошвы слоя, м
5	1	Q <sub>2+3</sub> Суглинок желто-бурый		8,0	8,0
10	2	Q <sub>2+3</sub> Глина бурая		4,0	12,0
15	3	P <sub>2u</sub> Алевролит бурый в переслаивании с песчаником		5,0	17,0
20	4	P <sub>2u</sub> Песчаник желто-серый в переслаивании с известняком и мергелем		38,0	55,0
25					
30					
35					
40					
45					
50					
55					

Взам. инв. №	
Подп. и дата	
Инв. № подл.	

Изм.	Кол.	Лист	№ док.	Подпись	Дата
Разраб.		Вдовин			
Рук. гр.		Седов			
Гл. спец.		Тарасова			
Нач. отд.		Седов			
Н. контр.		Петрова			
ГИП		Тарасова			

280-П-3СО

Зона санитарной охраны источника водоснабжения на территории с. Шингак-Куль СП Шингак-Кульский сельсовет муниципального района Чимшинский район РБ

Стадия	Масса	Масштаб
Лист 1	Листов 1	

Гидрологический профиль

ООО "ТандемПроект"