

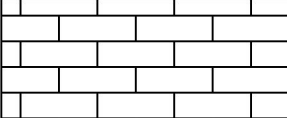
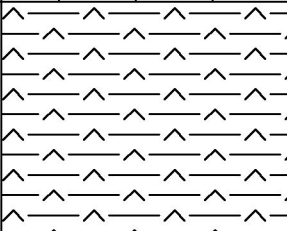


Номер слоя	Геологический индекс пород	Литологическое описание породы	Геологический разрез	Мощность слоя, м	Глубина залегания подошвы слоя, м
1	Q ₂₋₃	Суглинок и супесь красновато-коричневый		7,0	7,0
2	P _{2U}	Аргеллит красновато-коричневый с мергелем		19,0	26,0
3	-	Известняк серый		10,0	36,0
4	-	Песчаник серый с алевролитом		19,0	55,0
5	-	Известняк серый		15,0	70,0

Взам. инв. №						
Подп. и дата						
Инв. № подл.						
280-П-3СО						
Зона санитарной охраны источника водоснабжения на территории с. Шингак - Куль СП Шингак - Кульский сельсовет муниципального района Чимшинский район РБ						
				Стадия	Масса	Масштаб
				Лист 1		Листов 1
				Гидрологический профиль		
				ООО "ТандемПроект"		